

Tourist Police Bandarban Region



Welcome to Bandarban



Mohammad Monjur Morshed, BPM-Sheba

Police Super, Bandarban Region.



মুজিববর্ষ ও বিজয়ের সুবর্ণজয়ন্তীতে
জাতির পিতা বঙ্গবন্ধু শেখ মুজিবুর রহমানের প্রতি
বিনম্র শ্রদ্ধা

Humble homage to the Father of the Nation
Bangabandhu Sheikh Mujibur Rahman
on the occasion of Mujib Year and the celebration
of Golden Jubilee of Victory

উপজেলা
বান্দরবান সদর

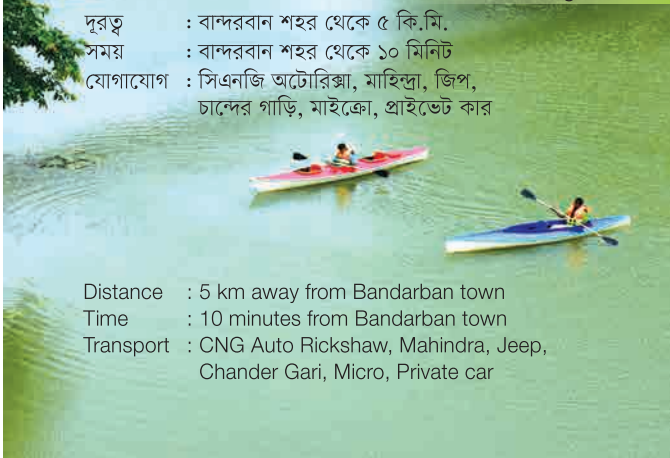
Upazila
Bandarban Sadar



মেঘলা
Meghla


দূরত্ব : বান্দরবান শহর থেকে ৫ কি.মি.
সময় : বান্দরবান শহর থেকে ১০ মিনিট
যোগাযোগ : সিএনজি অটোরিক্সা, মাহিন্দ্রা, জিপ,
চান্দের গাড়ি, মাইক্রো, প্রাইভেট কার

Distance : 5 km away from Bandarban town
Time : 10 minutes from Bandarban town
Transport : CNG Auto Rickshaw, Mahindra, Jeep,
Chander Gari, Micro, Private car



নীলাচল
Nilachal

দূরত্ব : বান্দরবান শহর থেকে ৫ কি.মি.
সময় : বান্দরবান শহর থেকে ১৫ মিনিট
যোগাযোগ : সিএনজি অটোরিক্সা, মাহিন্দ্রা, জিপ,
চান্দের গাড়ি, মাইক্রো, প্রাইভেট কার



Distance : 5 km away from Bandarban town
Time : 15 minutes from Bandarban town
Transport : CNG Auto Rickshaw, Mahindra,
Jeep, Chander Gari, Micro, Private car

প্রান্তিক লেক Prantik Lake

অবস্থান : হলুদিয়া, বান্দরবান সদর
দূরত্ব : বান্দরবান শহর থেকে ১৪ কি.মি.
বান্দরবান-কেরানীহাটের মূলসড়ক থেকে ৫ কি.মি.
সময় : বান্দরবান শহর হতে ৩৫ মিনিট
যোগাযোগ : ইজি বাইক, সিএনজি অটোরিক্সা, মাহিন্দ্রা,
জিপ, চান্দের গাড়ি, মাইক্রো, প্রাইভেট কার

Location : Haludiya, Bandarban Sadar.
Distance : 14 km away from Bandarban town and 5 km
away from Bandarban-Keranihat main road
Time : 35 minutes from Bandarban town
Transport : CNG Auto Rickshaw, Mahindra, Jeep
Chander Gari, Micro, Private car

শৈলপ্রপাত Shaילו Propat

অবস্থান : বান্দরবান-থানচি সড়ক সংলগ্ন
দূরত্ব : বান্দরবান শহর থেকে ৮ কি.মি.
সময় : বান্দরবান শহর থেকে ২০ মিনিট
যোগাযোগ : সিএনজি অটোরিক্সা, মাহিন্দ্রা, জিপ
চান্দের গাড়ি, বাস, মাইক্রো, প্রাইভেট কার

Location : Adjacent to Bandarban-Thanchi road
Distance : 8 km away from Bandarban town
Time : 20 minutes from Bandarban town
Transport : CNG Auto Rickshaw, Mahindra, Jeep,
Chander Gari, Bus, Micro, Private car

ৰামজাদি Ramjadi

অবস্থান :

বান্দৰবান-ৰোয়াংছড়ি সড়ক
সংলগ্ন কালাঘাটা

দূৰত্ব :

বান্দৰবান শহৰ থেকে ৫ কি.মি.

সময় :

বান্দৰবান শহৰ থেকে ১৫ মিনিট

যোগাযোগ :

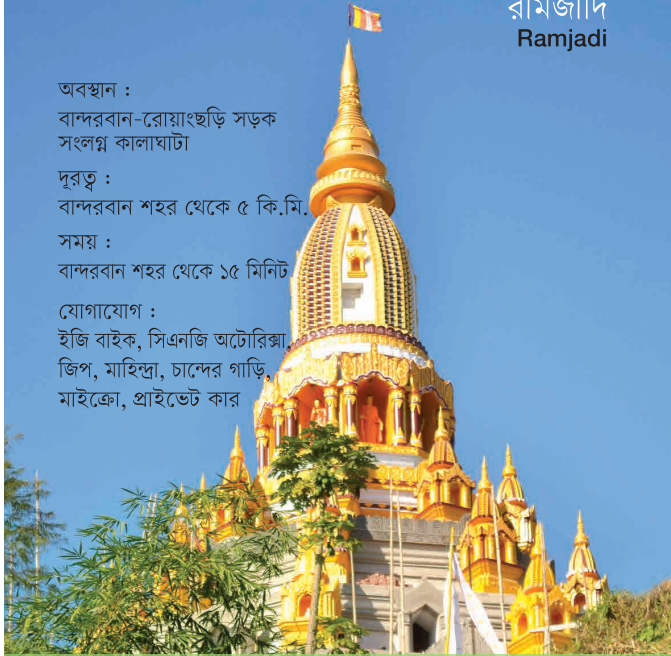
ইজি বাইক, সিএনজি অটোরিক্সা
জিপ, মাহিন্দা, চান্দেৰ গাড়ি,
মাইক্রো, প্ৰাইভেট কাৰ

Location : Adjacent to Kalaghata on Bandarban-Rowangchhari road

Distance : 5 km away from town

Time : 15 minutes from town

Transport : CNG Auto Rickshaw, Easy Bike, Mahindra,
Jeep, Chander Gari, Micro, Private car



স্বৰ্ণ মন্দিৰ Golden Temple

অবস্থান :

বালাঘাটা

দূৰত্ব :

বান্দৰবান শহৰ থেকে ৩ কি.মি.

সময় :

বান্দৰবান শহৰ থেকে ১০ মিনিট

যোগাযোগ :

ইজি বাইক, সিএনজি
অটোরিক্সা, মাহিন্দা,
জিপ, চান্দেৰ গাড়ি,
মাইক্রো, প্ৰাইভেট কাৰ

Location:

Bandarban Sadar

Distance:

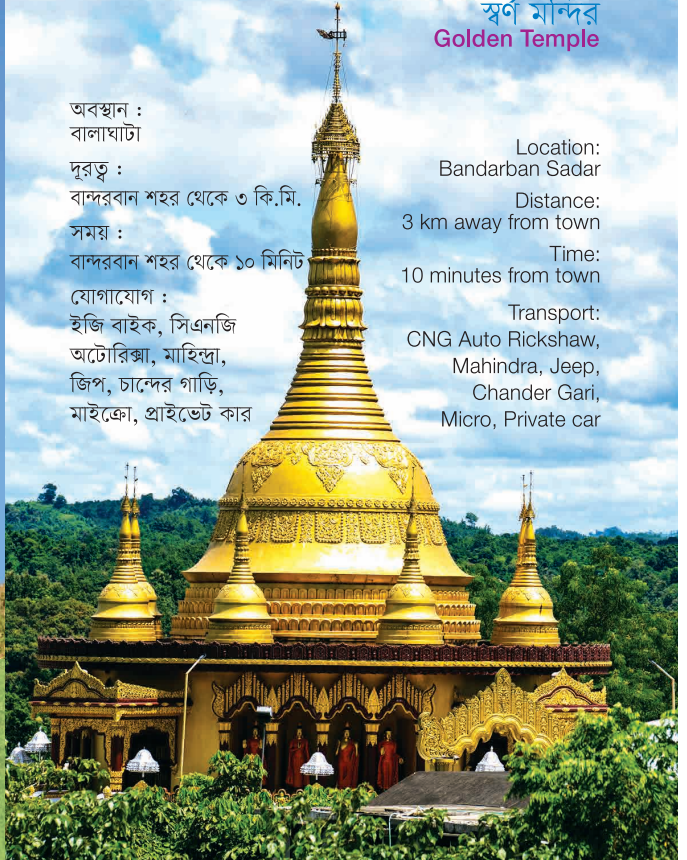
3 km away from town

Time:

10 minutes from town

Transport:

CNG Auto Rickshaw,
Mahindra, Jeep,
Chander Gari,
Micro, Private car



চিম্বুক পাহাড় Chimbuk Hill

অবস্থান : বান্দরবান-থানচি সড়ক সংলগ্ন
দূরত্ব : বান্দরবান শহর থেকে ২৬ কি.মি.
সময় : বান্দরবান শহর থেকে ৫৫ মিনিট
যোগাযোগ : সিএনজি অটোরিক্সা, মাহিন্দা, জিপ,
চান্দের গাড়ি, বাস, মাইক্রো, প্রাইভেট কার

Location : Adjacent to Bandarban-Thanchi road
Distance : 26 km away from Bandarban town
Time : 55 minutes from Bandarban town
Transport : CNG Auto Rickshaw, Mahindra, Jeep,
Chander Gari, Bus, Micro, Private car



ট্রিপল বার্গা Triple falls

দূরত্ব : উপজেলা সদর থেকে ৬ কি.মি. দূরত্বে ফারুক পাড়ায়
সময় : বান্দরবান শহর থেকে ১৫ মিনিট গাড়িতে
তারপর পায়ে হেঁটে ৪০-৪৫ মিনিট
যাতায়াত : সিএনজি অটোরিক্সা, মাহিন্দা, জিপ, চান্দের গাড়ি

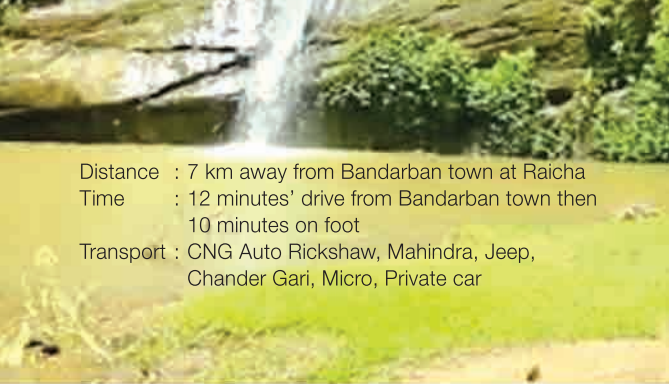
Distance : 6 km away from Bandarban town at Farukpara.
Time : 15 minutes drive from Bandarban
town then 40-45 minutes on foot
Transport : CNG Auto Rickshaw, Mahindra, Jeep
Chander Gari, Micro, Private car






রূপালী বাৰ্ণা
Rupali Falls

দূৰত্ব : উপজেলা সদৰ থেকে ৭ কি.মি. দূৰত্বে রেইচায়
সময় : বান্দৰবান শহৰ থেকে ১২ মিনিট গাড়িতে
তারপর পায়ে হেঁটে ১০ মিনিট
যোগাযোগ : সিএনজি অটোরিক্সা, ইজিবাইক, জিপ,
মাহিন্দা, চান্দের গাড়ি




Distance : 7 km away from Bandarban town at Raicha
Time : 12 minutes' drive from Bandarban town then
10 minutes on foot
Transport : CNG Auto Rickshaw, Mahindra, Jeep,
Chander Gari, Micro, Private car



ক্যামলং লেক
Kyamlong Lake

দূৰত্ব : বান্দৰবান শহৰ থেকে ১১ কি.মি.
সময় : বান্দৰবান শহৰ থেকে ৩০ মিনিট
যোগাযোগ : সিএনজি, অটোরিক্সা, মাহিন্দা, চান্দের গাড়ি, জিপ



Distance : 11 km away from Bandarban town.
Time : 30 minutes from Bandarban town
Transport : CNG Auto Rickshaw, Mahindra,
Chander Gari, Jeep




সান্ধু নদী ভ্রমণ
Sangu River Ride



মিলন ছড়ি
Milon chari

দুরত্ব : বান্দরবান বাসস্ট্যান্ড থেকে সান্ধু ব্রীজ
সংলগ্ন খেয়া ঘাট ১ কি.মি.
সময় : ৫ মিনিট
যোগাযোগ : সিএনজি অটোরিক্সা, ইজিবাইক, রিক্সা
Distance : 01 km away from Bandarban bus stand
Time : 5 Minutes
Transport : CNG Auto Rickshaw, Easy Bike, Rickshaw

দুরত্ব : বান্দরবান শহর থেকে ৫ কি.মি.
সময় : বান্দরবান শহর থেকে ১৫ মিনিট
যোগাযোগ : সিএনজি অটো রিক্সা, মাহিন্দা, জিপ,
চান্দেবগাড়ি, মাইক্রো, প্রাইভেট কার
Distance : 5 km away from Bandarban town
Time : 15 minutes from Bandarban town
Transport : CNG Auto Rickshaw, Mahindra, Jeep,
Chander Gari, Private car, Micro



রেনিক্খ্যং বাৰ্ণা
Renikhyng Falls


দূৰত : বান্দৰবান শহৰ থেকে প্রায় ১৫ কি.মি. সুয়ালকে
সময় : বান্দৰবান শহৰ থেকে ৩৫ মিনিট গাড়িতে
তারপর ১ ঘন্টা পায়ে হেঁটে
যোগাযোগ : সিএনজি অটো রিক্সা, মাহিন্দ্রা, জিপ,
চান্দেৰগাড়ি, মাইক্রো, প্রাইভেট কার
Distance : About 15 km away from Bandarban town at Suyalok
Time : 35 minutes drive from Bandarban
town then 1 hour on foot
Transport : CNG Auto Rickshaw, Mahindra, Jeep,
Chander Gari, Private car, Micro

উপজেলা
ৰুমা

Upazila
Ruma

নীলগিৰি
Nilgiri

অবস্থান : বান্দৰবান-থানচি সড়ক সংলগ্ন
দূৰত্ব : বান্দৰবান শহৰ থেকে ৪৭ কি.মি.
সময় : বান্দৰবান শহৰ থেকে ১ ঘন্টা ৩৫ মিনিট
যোগাযোগ : মাহিন্দ্রা, জিপ,
চান্দেৰ গাড়ি, বাস, মাইক্রো, প্রাইভেট কার



Location : Adjacent to Bandarban-Thanchi road
Distance : 47 km away from Bandarban town
Time : 1 hour and 35 minutes from Bandarban town
Transport : Mahindra, Jeep, Chander Gari,
Bus, Micro, Private car

নীলদিগন্ত Nil Diganta

অবস্থান : বান্দরবান-চিম্বুক-থানচি সড়ক সংলগ্ন (নীলগিরি থেকে ২.৫ কি.মি.)

দূরত্ব : বান্দরবান শহর থেকে প্রায় ৫০ কি.মি.

সময় : বান্দরবান শহর থেকে ১ ঘণ্টা ৪০ মিনিট

যোগাযোগ : মাহিন্দ্রা, জিপ, চান্দের গাড়ি,
বাস, মাইক্রো, প্রাইভেট কার

Location : Adjacent to Bandarban-Chimbuk-Thanchi road
(2.5 km away from Nilgiri)

Distance : 50 km away from Bandarban town

Time : 1 hour and 40 minutes from Bandarban town

Transport : Mahindra, Chander Gari, Jeep,
Bus, Micro, Private car



বগালেক Boga lake

অবস্থান : রুমা, বান্দরবান

দূরত্ব : রুমা উপজেলা সদর থেকে প্রায় ১৭ কি.মি.

সময় : রুমা উপজেলা সদর থেকে ৩৫ মিনিট

যোগাযোগ : মাহিন্দ্রা, চান্দের গাড়ি, জিপ

আবাসন : মেঘমায়া কটেজ (বগালেক), জৌমি রিসোর্ট (রুমা)



Distance : 17 km away from Ruma Upazila

Time : 35 minutes from Ruma Upazila sadar

Transport : Mahindra, Chander Gari, Zeep

Accommodation : Meghmaya Cottage (Boga Lake)
Zoumi Resort (Ruma)



কেওক্রাডং Keokradong

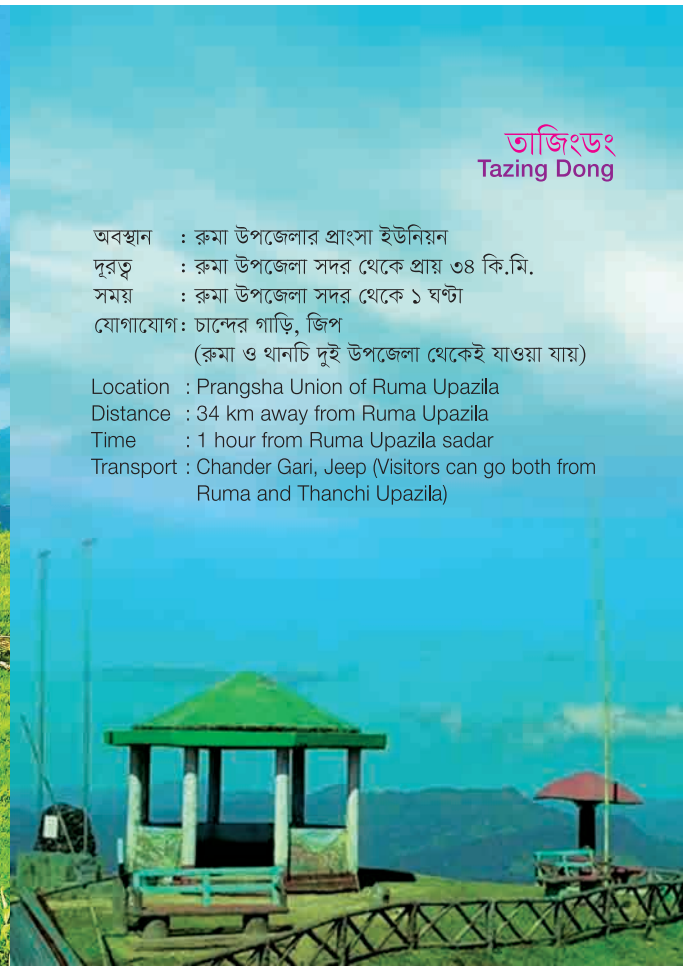
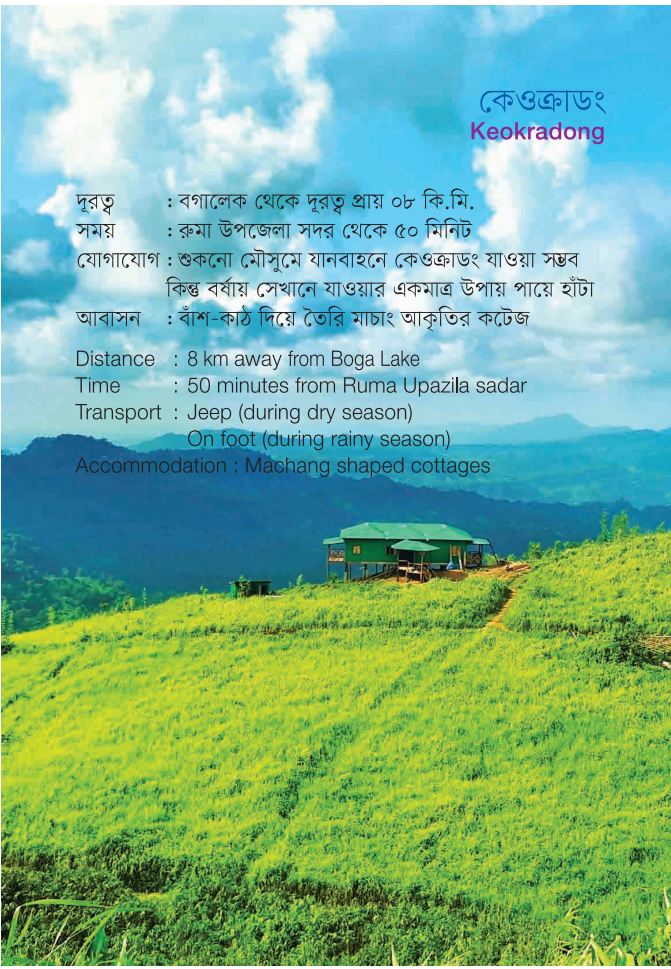
দূরত্ব : বগালেক থেকে দূরত্ব প্রায় ০৮ কি.মি.
সময় : রুমা উপজেলা সদর থেকে ৫০ মিনিট
যোগাযোগ : শুকনো মৌসুমে যানবাহনে কেওক্রাডং যাওয়া সম্ভব
কিন্তু বর্ষায় সেখানে যাওয়ার একমাত্র উপায় পায়ে হাঁটা
আবাসন : বাঁশ-কাঠ দিয়ে তৈরি মাচাং আকৃতির কটেজ

Distance : 8 km away from Boga Lake
Time : 50 minutes from Ruma Upazila sadar
Transport : Jeep (during dry season)
On foot (during rainy season)
Accommodation : Machang shaped cottages

তাজিংডং Tazing Dong

অবস্থান : রুমা উপজেলার প্রাংসা ইউনিয়ন
দূরত্ব : রুমা উপজেলা সদর থেকে প্রায় ৩৪ কি.মি.
সময় : রুমা উপজেলা সদর থেকে ১ ঘণ্টা
যোগাযোগ : চান্দের গাড়ি, জিপ
(রুমা ও থানচি দুই উপজেলা থেকেই যাওয়া যায়)

Location : Prangsha Union of Ruma Upazila
Distance : 34 km away from Ruma Upazila
Time : 1 hour from Ruma Upazila sadar
Transport : Chander Gari, Jeep (Visitors can go both from
Ruma and Thanchi Upazila)





খাজুক বর্ণা
Rijuk Falls



জাদিপাই বর্ণা
Jadipai Falls

দুরত্ব : রুমা বাজার থেকে ৫ কি.মি.
সময় : রুমা বাজার থেকে পায়ে হেঁটে প্রায় ১ ঘণ্টা
অথবা ইঞ্জিন নৌকায় প্রায় ৩০ মিনিট
যোগাযোগ : মাহিন্দ্রা, জিপ, চান্দের গাড়ি

Distance : 5 km away from Ruma bazar
Time : About 1 hour on foot from Ruma bazar
or about 30 minutes by engine boat
Transport : Mahindra, Chander Gari, Jeep


দুরত্ব : রুমা সদর থেকে প্রায় ৩০ কি.মি.
সময় : কেওক্রাডং হয়ে পাসিং পাড়া থেকে পায়ে হেঁটে ১ ঘণ্টা
যোগাযোগ : মাহিন্দ্রা, চান্দের গাড়ি, জিপ
Distance : 30 km away from Ruma sadar
Time : 1 hour walkway from Pasing Para
Transport : Mahindra, Chander Gari, Jeep





চিংড়ি ঝর্ণা
Shrimp Fountain

দূরত্ব : রুমা উপজেলা সদর থেকে ২১ কি.মি.
সময় : বগালেক থেকে কেওক্রাডং এর পথে পায়ে হেঁটে ১ ঘণ্টা
যোগাযোগ : মাহিন্দা, চান্দের গাড়ি, জিপ
Distance : 21 Km away from Ruma Upazila sadar
Time : 1 hour walkway from Bagalek to Keokradong
Transport : Chander gari, Mahindra, Jeep



জোড়া ঝর্ণা বা যমজ ঝর্ণা
Twin Falls or Double Falls

দূরত্ব : রুমা সদর থেকে ৩৩ কি.মি.
সময় : কেওক্রাডং হয়ে পাসিং পাড়া থেকে পায়ে হেঁটে প্রায় ২ ঘণ্টা
যোগাযোগ : চান্দের গাড়ি, মাহিন্দা, জিপ
Distance : 33 km away from Ruma upazila sadar
Time : About 2 hours walkway from Pasing Para
Transport : Mahindra, Chander Gari, Jeep



তিনাপ সাইতার Tinap Saitar

দূরত্ব : রুমা সদর থেকে ২০ কি.মি.
যোগাযোগ : রুমা উপজেলার আরথাহ পাড়া পর্যন্ত চান্দের গাড়ির মাধ্যমে এরপর পায়ে হেঁটে প্রায় ৩ কি.মি.

Location : Ruma, Bandarban
Distance : 20 km away from Ruma sadar
Transport : Chander Gari, Arthah Para (Ruma)
to Tinap Saitar on foot



মুনলাই পাড়া Munlai Para

দূরত্ব : রুমা উপজেলা সদর থেকে ৬ কি.মি.
সময় : রুমা উপজেলা সদর থেকে ১২ মিনিট
যোগাযোগ : চান্দের গাড়ি, মাহিন্দ্রা, জিপ
Distance : 6 km away from Ruma Sadar
Time : 12 minutes from Ruma Upazila sadar
Transport : Mahindra, Chander Gari, Jeep

উপজেলা
নাইক্ষ্যংছড়ি

Upazila
Naikhyongchari

উপবন লেক
Upaban Lake

দূরত্ব : উপজেলা সদর থেকে ২ কি.মি.
সময় : উপজেলা সদর থেকে ৫ মিনিট
যোগাযোগ: মাহিন্দ্রা, চান্দেদর গাড়ি, জিপ
Distance : 2 km away from
Naikhyongchari sadar
Time : 5 minutes from
Naikhyongchari sadar
Transport : Mahindra, Jeep
Chander Gari



উপজেলা
আলীকদম

Upazila
Alikadam

আলীর সুড়ঙ্গ
Ali's Tunnel

দূরত্ব : আলীকদম সদর থেকে ৩ কি.মি.
সময় : আলীকদম সদর থেকে ১০ মিনিট
যোগাযোগ : সিএনজি অটোরিক্সা, মাহিন্দ্রা, চান্দেদর গাড়ি, বাস, প্রাইভেট কার
Location : Alikadam, Bandarban
Distance : 3 km away from Alikadam sadar
Time : 10 minutes from Alikadam sadar
Transport : Auto Rickshaw, Mahindra, Chander Gari,
Jeep, Bus, Private car





রূপমুহুরী বাৰ্ণা Rupmuhuri Falls

দূৰত্ব : আলীকদম সদর থেকে ৪০ কি.মি.

সময় : আলীকদম সদর থেকে প্রায় ২ ঘণ্টা

যোগাযোগ : মাহিন্দা, চান্দের গাড়ি, জিপ

Distance : 40 km away from Alikadam sadar

Time : About 2 hours from Alikadam sadar

Transport : Mahindra, Chander Gari, Jeep



ডিম পাহাড় Dim Hill

দূৰত্ব : আলীকদম সদর থেকে ৩ কি.মি.

সময় : আলীকদম সদর থেকে ৮ মিনিট

যোগাযোগ : মাহিন্দা, চান্দের গাড়ি, জিপ

Location : Adjacent to Alikadam-Thanchi road

Distance : 3 km away from Alikadam sadar

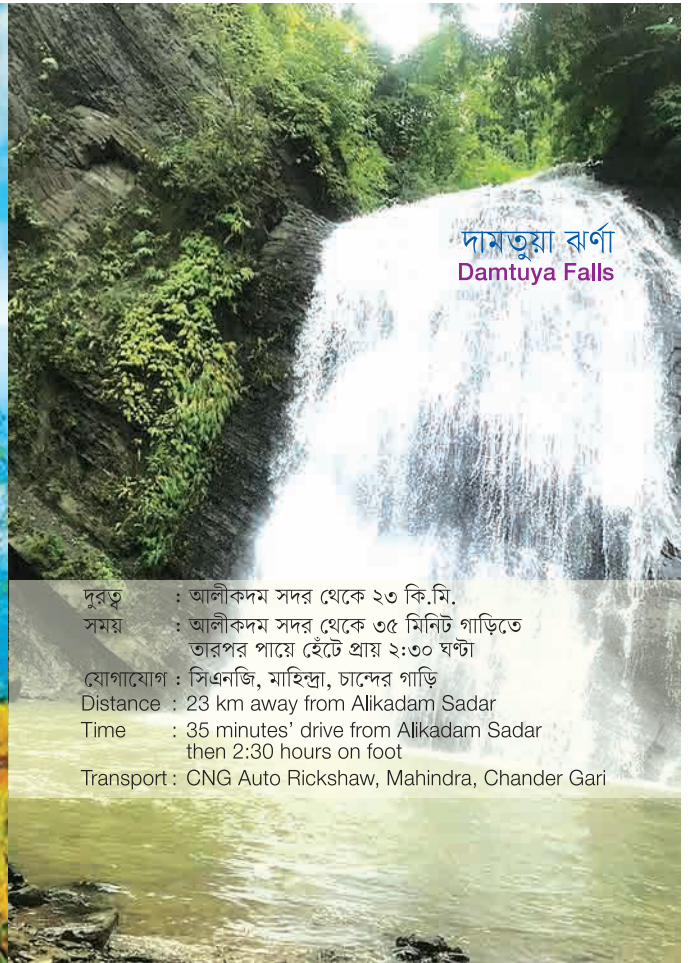
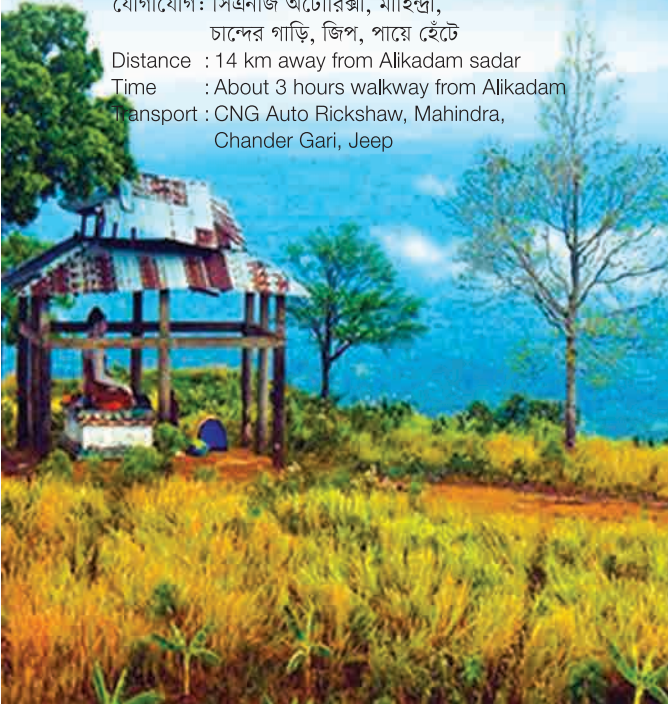
Time : 8 minutes from Alikadam sadar

Transport : Mahindra, Chander Gari, Jeep



মারায়ন তং Marayan Tong

দূরত্ব : আলীকদম সদর থেকে ১৪ কি.মি.
সময় : আলীকদম সদর থেকে পায়ে হেঁটে প্রায় ৩ ঘণ্টা
যোগাযোগ: সিএনজি অটোরিক্সা, মাহিন্দ্রা,
চান্দেব গাড়ি, জিপ, পায়ে হেঁটে
Distance : 14 km away from Alikadam sadar
Time : About 3 hours walkway from Alikadam
Transport : CNG Auto Rickshaw, Mahindra,
Chander Gari, Jeep



দামতুয়া ঝর্ণা Damtuya Falls

দূরত্ব : আলীকদম সদর থেকে ২৩ কি.মি.
সময় : আলীকদম সদর থেকে ৩৫ মিনিট গাড়িতে
তারপর পায়ে হেঁটে প্রায় ২:৩০ ঘণ্টা
যোগাযোগ: সিএনজি, মাহিন্দ্রা, চান্দেব গাড়ি
Distance : 23 km away from Alikadam Sadar
Time : 35 minutes' drive from Alikadam Sadar
then 2:30 hours on foot
Transport : CNG Auto Rickshaw, Mahindra, Chander Gari

উপজেলা
রোয়াংছড়ি

Upazila
Royangchari

দেবতাখুম
Debota Khum

দূরত্ব : বান্দরবান শহর থেকে ২৮ কি.মি.
সময় : বান্দরবান শহর থেকে ৪৫ মিনিট গাড়িতে তারপর পায়ে হেঁটে ১ ঘণ্টা
যোগাযোগ: সিএনজি অটোরিক্সা, মাহিন্দ্রা, চান্দেদর গাড়ি, বাস
কচ্ছপতলি বাজার থেকে প্রায় ১ ঘণ্টা পায়ে হেঁটে দেবতাখুম
Distance : 28 km away from Bandarban sadar
Time : 45 minutes drive from Bandarban town then 1 hour on foot
Transport : CNG Auto Rickshaw, Mahindra, Chander Gari, Jeep, Bus


উপজেলা
থানচি

Upazila
Thanchi

রেমাক্রি
Remakri

দূরত্ব : থানচি বাজার থেকে নৌপথে ২২ কি.মি.
সময় : থানচি নৌকা ঘাট থেকে প্রায় ২ ঘণ্টা
যোগাযোগ : থানচি সদর থেকে রেমাক্রিঃ- ইঞ্জিন চালিত নৌকা
আবাসন : সীমান্ত অবকাশ (থানচি), ডিসকভার থানচি, স্থানীয় মাচাং

Distance : 22 km away water way from Thanchi Bazar
Time : About 2 hours from Thanchi boat terminal
Transport : Thanchi to Remakri : Engine Boat
Accommodation: Simantó Obokas (Thanchi),
Discover Thanchi, Local Machang



নাফাখুম Nafakhum

দূরত্ব : থানচি বাজার থেকে প্রায় ৩০ কি.মি.
সময় : রেমাক্রি বাজার থেকে প্রায় ২.৩০ ঘণ্টা
যোগাযোগ : রেমাক্রি বাজার থেকে পায়ে হেঁটে নাফাখুম
আবাসন : স্থানীয় মাচাং

Distance : About 30 km away from Thanchi Bazar
Time : About 2:30 hs. walkway from Remakri bazar
Transport : Remakri to Nafakhum on foot
Accommodation : Local Machang



ভেলাখুম Vella Khum

অমিয়াখুম, ভেলাখুম ও সাতভাই খুম

দূরত্ব : থানচি বাজার থেকে প্রায় ৪৫ কি.মি.
সময় : নাফাখুম থেকে পায়ে হেঁটে প্রায় ৫ ঘণ্টা
যোগাযোগ : থানচি সদর থেকে অমিয়াখুম: ইঞ্জিন চালিত নৌকায়
রেমাক্রি বাজার, এরপর পায়ে হেঁটে নাফাখুম হয়ে অমিয়াখুম
অমিয়াখুম, ভেলাখুম ও সাতভাই খুম পাশাপাশি অবস্থিত
আবাসন : স্থানীয় মাচাং

Amiya Khum, Vella Khum, Satvai khum

Distance : 45 km away from Thanchi Bazar
Time : About 5 hours from Nafakhum on foot
Transport : Remakri to Amiya Khum: Walkway
Accommodation : Local Machang



সাতভাই খুম
Satvai khum



বাকলাই বাৰ্ণা
Baklai Falls



অমিয়াখুম
Amiya Khum

দূৰত্ব : থানচি সদর থেকে ৩০ কি.মি.
সময় : থানচি সদর থেকে ৪০ মিনিট গাড়িতে তারপর
পায়ে হেঁটে প্রায় ৩ ঘণ্টা
যোগাযোগ : মাহিন্দ্রা, চান্দের গাড়ি, জিপ, বাস
Distance : 30 km away from Thanchi sadar
Time : 40 minutes' drive from Thanchi
then 3 hours on foot
Transport : Mahindra, Chander Gari, Jeep



কুমারী বার্গা
Kumari Falls

দূরত্ব : থানচি উপজেলা সদর থেকে নৌপথে ১৫ কি.মি.
সময় : থানচি উপজেলা সদর থেকে নৌপথে প্রায় ১ ঘণ্টা
যোগাযোগ : ইঞ্জিন নৌকা
Distance : 15 km water way from Thanchi Sadar
Time : About 1 hour from Thanchi sadar
Transport : Engine Boat

Thanks for stay with us.



আন্ধার মানিক
Andhar manik

দূরত্ব : থানচি উপজেলা থেকে ৫০ কি.মি.
সময় : থানচি উপজেলা থেকে নৌপথে প্রায় ৩ ঘণ্টা
যোগাযোগ : ইঞ্জিন নৌকা
Distance : 50 km away from Thanchi Sadar
Time : About 3 hours from Thanchi sadar by engine boat
Transport : Engine boat

Tourist Police Bandarban.